Výkres vytvořil program pp_vod	(c)AutoPEN Liberec, tel:481120160, autopen@volny.cz
KATASTRY	k.ú.Dolné Trhovište
PARCELNÍ ČÍSLA	392/1 , 392/2
DRUH POVRCHU	Plánovaná spevnená plocha / Zeleň
VZDÁL. OBJEKTŮ A VRCHOL. BODŮ	78.00
OZNAČENÍ VRCHOLOVÝCH BODŮ	ATS

MĚŘÍTKA 1:200/100

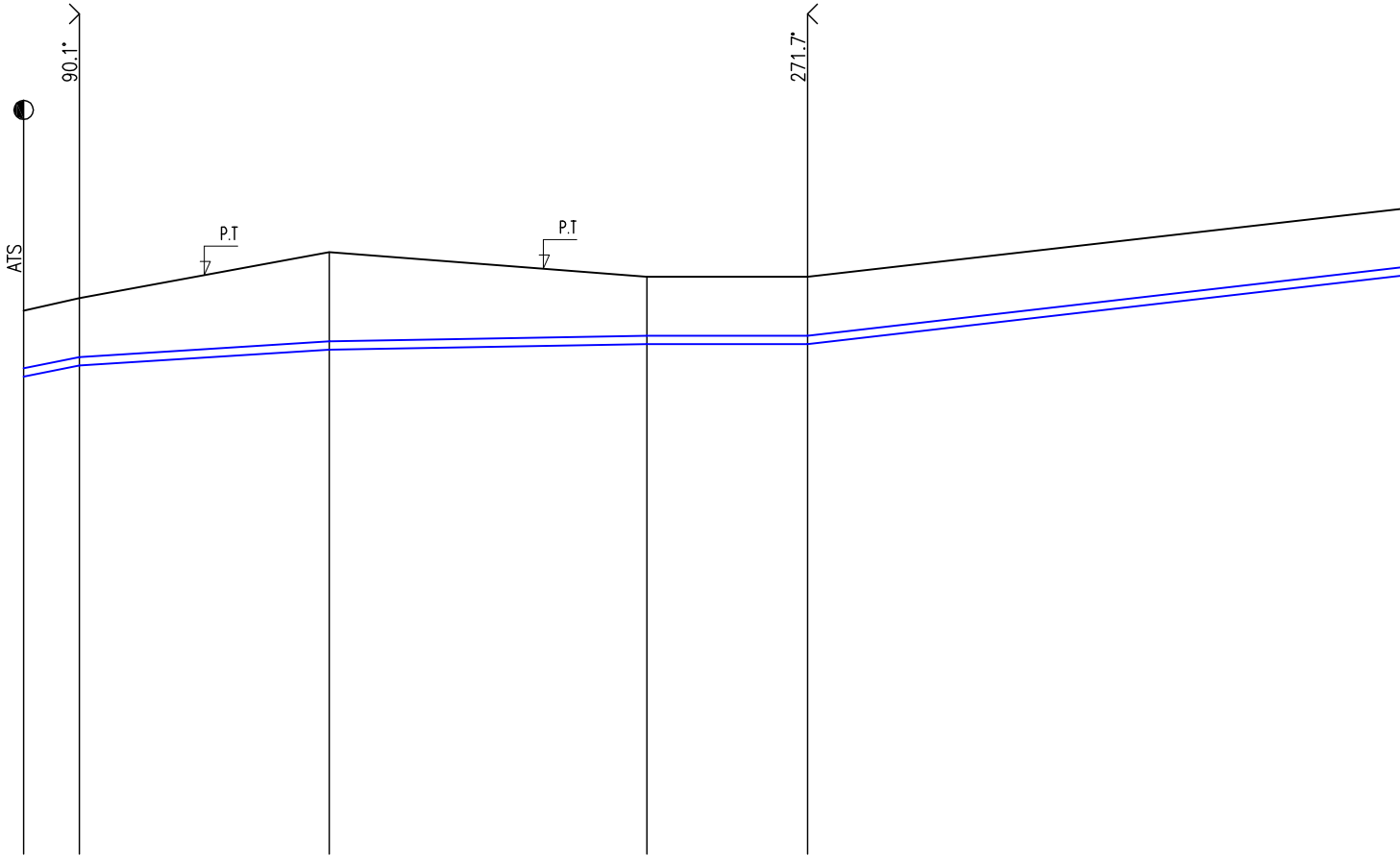
90.1°
271.7°
ATS
P.T
P.T

SOUBĚH					
KÓTA UPRAVENÉHO TERÉNU					
KÓTA HRUBÝCH TERÉNNÍCH ÚPRAV					
HLOUBKA VÝKOPU	1.35	1.38	1.93	1.38	1.38
KÓTA VÝKOPU	179.46	179.66	179.95	180.05	180.05
HLOUBKA DNA POTRUBÍ	1.20	1.23	1.78	1.23	1.23
KÓTA DNA POTRUBÍ	179.61	179.81	180.10	180.20	180.20
KÓTA PŮVODNÍHO TERÉNU	180.81	181.04	181.88	181.43	181.43
SROVNÁVACÍ ROVINA	165				
STANIČENÍ [km/m]	0.0	2.02	11.15	22.73	28.59

DN(PN)[mm]–MATERIÁL–DÉLKA[m]	(1)				
SKLON[?]–DÉLKA[m]	98.8–2.02	31.9–9.12	8.6–11.58	0.0–5.86	57.6–55.56
ULOŽENÍ	Pieskové lôžko hr. 150 mm				

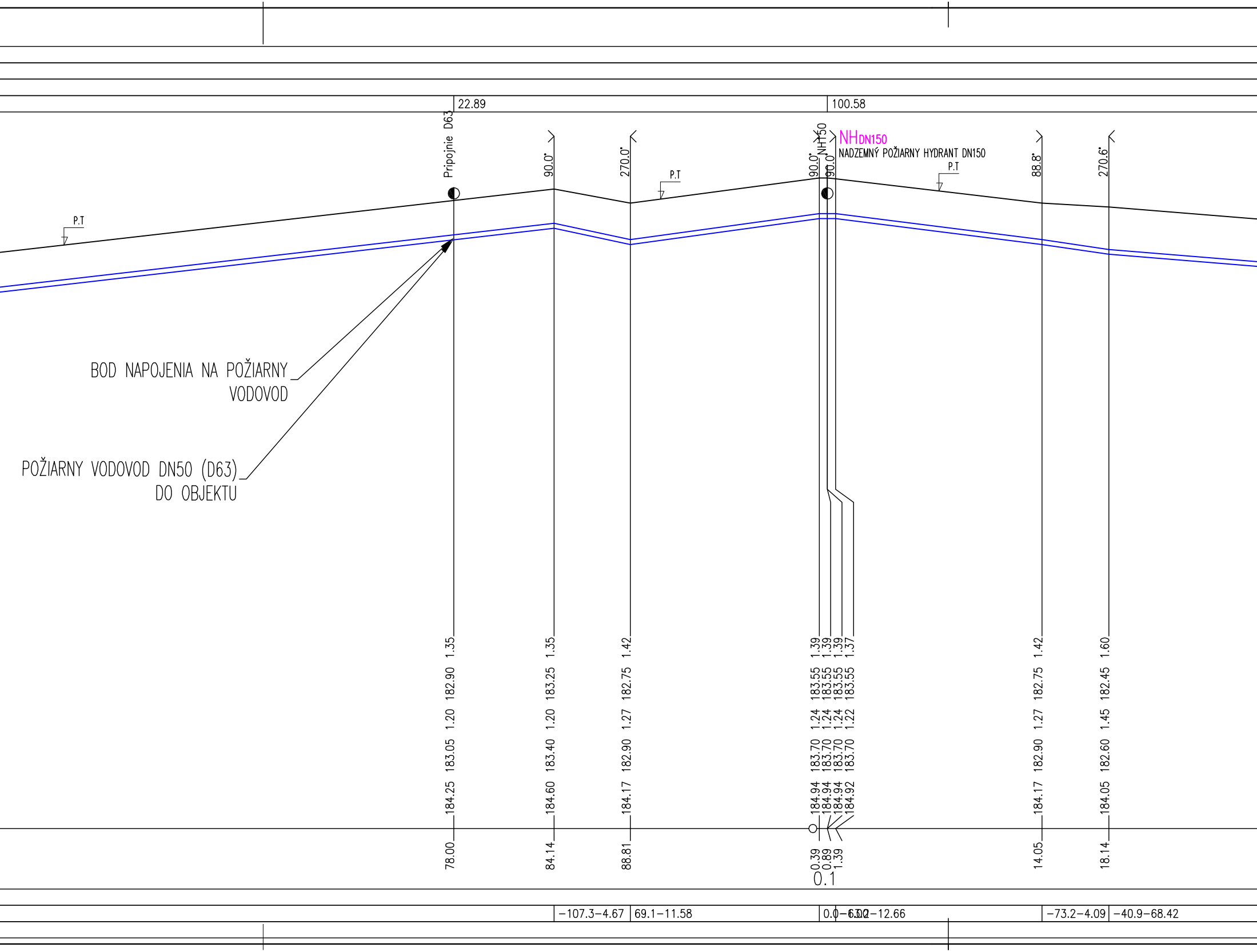
22.89
100.58
Pripojnie D63
90.0°
270.0°
NH150
90.0°
90.0°
NHDN150
NADZEMNÝ POŽIARNY HYDRANT DN150
88.8°
270.6°
P.T
P.T
P.T
BOD NAPOJENIA NA POŽIARNY VODOVOD
POŽIARNY VODOVOD DN50 (D63) DO OBJEKTU
1.35 182.90 1.20 183.05 184.25
1.35 183.25 1.20 183.40 184.60
1.42 182.75 1.27 182.90 184.17
1.39 183.55 1.24 183.70 184.94
1.39 183.55 1.24 183.70 184.94
1.39 183.55 1.24 183.70 184.94
1.37 183.55 1.22 183.70 184.92
1.42 182.75 1.27 182.90 184.17
1.60 182.45 1.45 182.60 184.05
78.00
84.14
88.81
0.39
0.89
1.39
0.1
14.05
18.14
−107.3−4.67
69.1−11.58
0.0−6.32−12.66
−73.2−4.09
−40.9−68.42


0.01
ATS
89.2°
P.T
P.T
P.T
ATS
výstraž
bielej
1.63
180.17
1.48
180.32
181.80
73.83
1.56
179.87
1.41
180.02
181.43
81.22
1.77
179.65
1.62
179.80
181.42
86.56
1.35
1.35
179.46
179.46
1.20
1.20
179.61
179.61
180.81
180.81
výs
biel
21.47
0.2
-12.7-14.92

(n) TABULKA VYSVĚTLIVEK
(1) DN150–WAVIN SDR11 PE100 DL VODA–201.48

ULOŽENIE VODOVODNÉHO POTRUBIA DN25 a DN150

Potrubie uložené v navrh.spevnených plochách

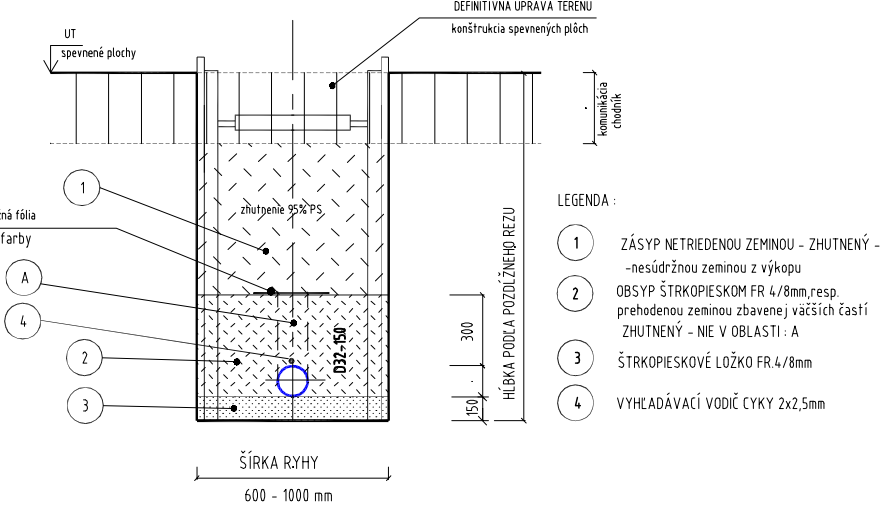
DEFINITÍVNA ÚPRAVA TERÉNU
konštrukcia spevnených plôch
UT
spevnené plochy
komunikácia
chodník
ná fólia
farby
1
A
4
2
3
zhutnenie 95% PS
D32-150
300
150
HĹBKA PODĽA POZDĹŽNEHO REZU
ŠÍRKA R.YHY
600 - 1000 mm

LEGENDA :

① ZÁSYP NETRIEDENOU ZEMINOU - ZHUTNENÝ - -nesúdržnou zeminou z výkopu
② OBSYP ŠTRKOPIESKOM FR 4/8mm,resp. prehodenou zeminou zbavenej väčších častí ZHUTNENÝ - NIE V OBLASTI : A
③ ŠTRKOPIESKOVÉ LOŽKO FR.4/8mm
④ VYHĽADÁVACÍ VODIČ CYKY 2x2,5mm

Potrubie uložené v zeleni, resp.rastlom teréne

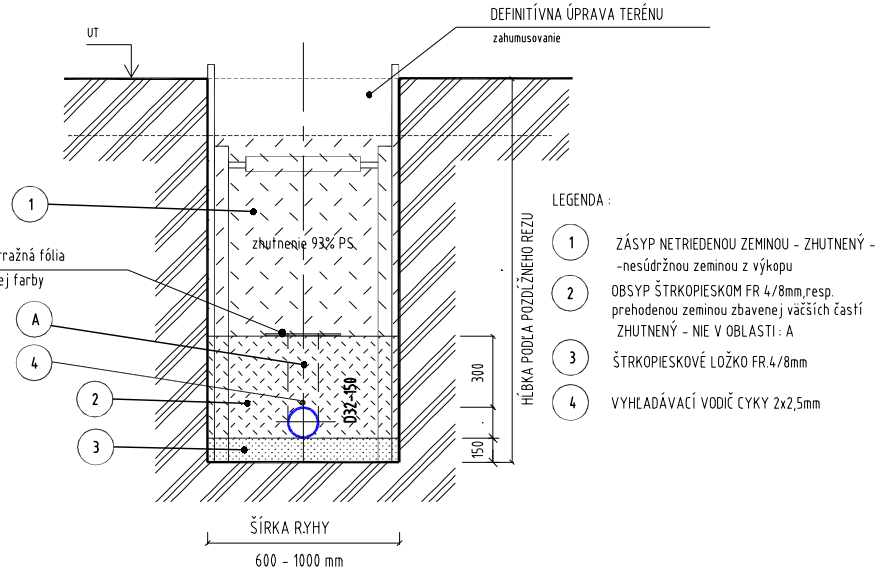
DEFINITÍVNA ÚPRAVA TERÉNU
zahumusovanie
UT
1
ražná fólia
ej farby
A
4
2
3
zhutnenie 93% PS
D32-150
300
150
HĹBKA PODĽA POZDĹŽNEHO REZU
ŠÍRKA R.YHY
600 - 1000 mm

LEGENDA :

① ZÁSYP NETRIEDENOU ZEMINOU - ZHUTNENÝ - -nesúdržnou zeminou z výkopu
② OBSYP ŠTRKOPIESKOM FR 4/8mm,resp. prehodenou zeminou zbavenej väčších častí ZHUTNENÝ - NIE V OBLASTI : A
③ ŠTRKOPIESKOVÉ LOŽKO FR.4/8mm
④ VYHĽADÁVACÍ VODIČ CYKY 2x2,5mm

LEGENDA ROZVODOV

——— PÔVODNÝ TERÉN
——— ROZVOD POŽIARNEJ VODY(ATS) – HDPE D160 (DN150) PN16_SRD 11_cca dl.201,48 m

POZNÁMKA

KONŠTRUKCIE KTORÉ NIE SÚ ZAZNAČENÉ VO VÝKRESOVEJ DOKUMENTÁCII SA BLIŽŠIE ŠPECIFIKUJÚ POČAS REALIZÁCIE.
PRI VÝSTAVBE JE NUTNÉ DODRŽAŤ A POSTUPOVAŤ PODLA TECHNICKÝCH PREDPISOV.
PRI ZHOTOVOVANÍ POTRUBÍ TREBA DODRŽAŤ ZOHLADNIŤ VŠETKY POŽIADAVKY JEDNOTLIVÝCH VÝROBCOU DODÁVANÉHO MATERIÁLU.

Inžinierske siete sú zakreslené orientačne
Pred zahájením stavebných prác je potrebné inž. siete vytýčiť správcami v teréne
- Stavbu a jestvujúce inžinierske siete vytýčiť oprávneným geodetom pred začatím stavebných prác
- Prípadné zmeny oproti dokumentácii odsúhlasiť s projektantom
- Projektant nie je zodpovedný za zmeny vykonané bez jeho vedomia a písomného súhlasu
- Všetky rozmery preveriť na stavbe pred jej vykonaním

*NA PRÍPADNÉ VADY PROJEKTOVEJ DOKUMENTÁCIE ALEBO JEJ ČASTI SÚ DODÁVATEL A ZHOTOVITEL POVINNÝ UPOZORNIŤ PROJEKTANTA PRED ZAČIATKOM PRÁC
*ZHOTOVITEL JE POVINNÝ O ZISTENÝCH CHYBÁCH V DOKUMENTÁCII NEODKLADNE INFORMOVAŤ ZODPOVEDNÉHO PROJEKTANTA
*PROJEKTANT NENESIE ŽIADNU ZODPOVEDNOSŤ ZA ZMENY USKUTOČNENÉ BEZ JEHO PÍSOMNÉHO SÚHLASU

KAŽDÉ KRIŽOVANE JEDNOTLIVÝCH SIETÍ VYHOTOVIŤ V ZMYSLE STN 73 6005 !

Počas realizácie stavebných prác treba zabezpečiť dodržiavanie ustanovení vyhlášky č.379/90zb.súbp a sbú o bezpečnosti práce a technických zariadení. Dodávateľ stavby je povinný dodžiavať ustanovenie STN 73 0421 o príslušných rozmerových odchylkách realizovaných konštrukcií voči projektovanému stavu. Na všetky zmeny a odlišnosti na stavbe voči projektu je potrebné upovedomiť projektanta pred ich realizáciou

Tento dokument je majetkom projektanta, nesmie byť , publikovaný, reprodukovaný, upravený, alebo napodobňovaný bez súhlasu autora.

PARÉ

PEČIATKA :
Ing. Jaroslav TONHAUSER
6059 * 12
ING. JAROSLAV TONHAUSER
Reca 728, 92526 Reca

ZODPOVEDNÝ PROJEKTANT	PROJEKTANT	VYPRACOVAL
ING. JAROSLAV TONHAUSER Reca 728, 92526 Reca	ING. PETER ČASO Dedina 706/31, 02952 Hruštín	ING. PETER ČASO Dedina 706/31, 02952 Hruštín

HIP :
Alla s.r.o.
Ing. arch. Ivor Mečiar, ArtD.

MIESTO STAVBY Dolné Trhovište 224, 920 61 Dolné Trhovište, Slovakia
INVESTOR FOOD FARM s.r.o., Piešťanská 3, 917 03 Trnava

STAVBA
Chovná hala pre kury s voľným výbehom

FORMÁT	7 x A4
DÁTUM	03/ 2023
ÚČEL	RP
PROFESIA	TZB + VH

OBSAH VÝKRESU
POZDLŽNY PROFIL VODOVOD RAD "B"

MERÍTKO 1 : 100
Č.VÝKRESU 011

Projektant nenesie žiadnu zodpovednosť za zmeny uskutočnené bez písomného súhlasu projektanta!! Tento výkres je originál, jeho kopírovanie je trestné podľa zákona č. 34/2001 Z.z.